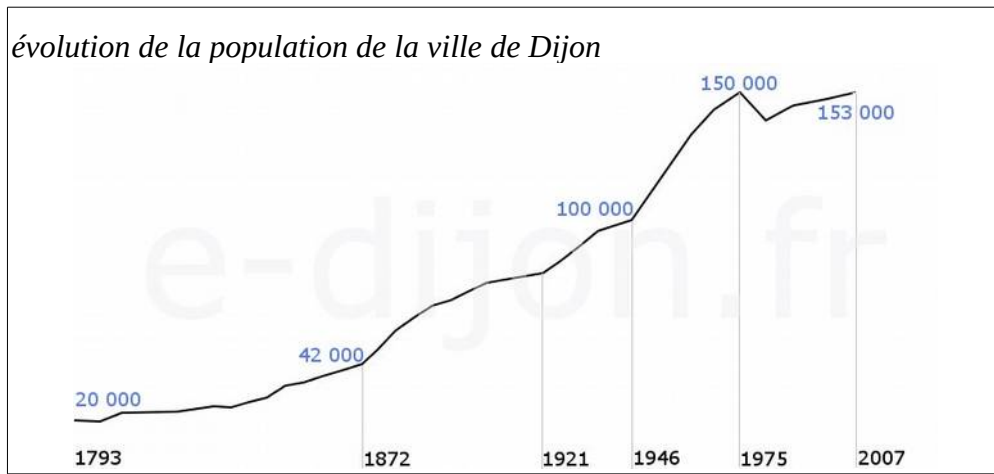


Histoire Géographie
évaluation passerelle CM2 – 6ème
Collège Rameau
écoles Alsace / Anjou / Buffon / Champs Perdrix / Colette / Plombières-les-Dijon /
RPI Pasques Ancy Lanenay / Velars-sur-Ouche








Comprendre le sens général d'un document				
Extraire des informations pertinentes pour répondre à une question				
Ordonner des faits les uns par rapport aux autres et les situer dans une époque ou une période donnée				
Nommer et localiser les grand repères géographiques				
Mémoriser les repères géographiques liés au programme et savoir les mobiliser dans différents contextes				

I) Histoire

Avec la méthode vue en classe, présente le document suivant en quelques lignes.

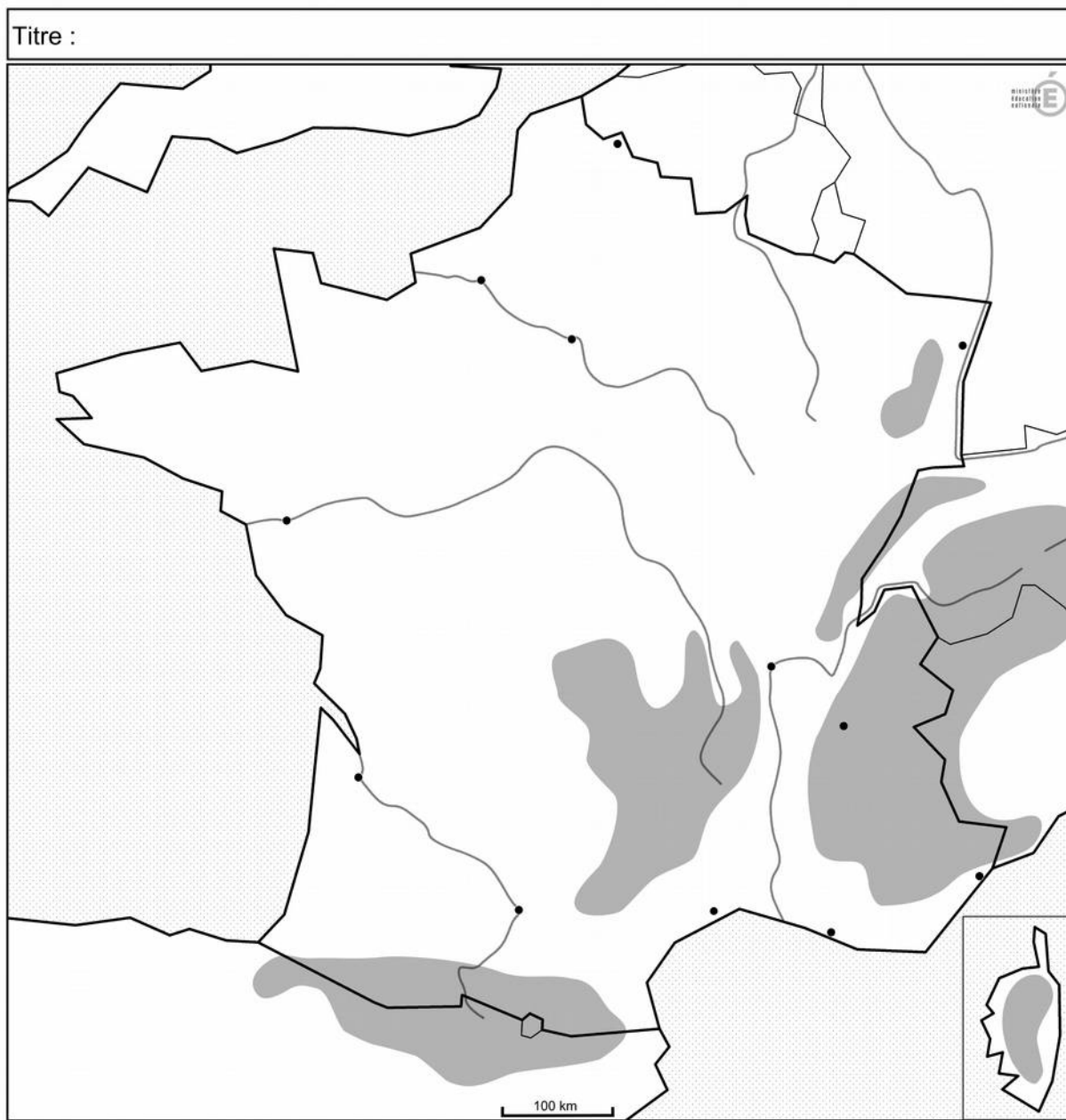


Relie les points pour associer une image à une date de chaque période historique. Pour t'aider tu peux chercher sur le site Vikidia : <https://fr.wikidia.org/>

						
Christophe Colomb découvre l'Amérique à bord de la Santa Maria	Un château fort	Neil Armstrong, premier homme sur la Lune	Grotte de Lascaux - peinture murale	Locomotive à vapeur « Coalbrookdale » de Richard Trevithick	Les arènes de Nîmes	La Joconde (Léonard de Vinci)

●	●	●	●	●	●	●
- 17 000	100	1200	1492	1506	1803	1969
Préhistoire	Antiquité	Moyen-âge	Époque moderne	Renaissance	19ème siècle	Époque contemporaine

2) Géographie



Place sur cette carte :

- les principales villes
- les fleuves
- les mers et océans
- les massifs montagneux
- les pays limitrophes

Indique la légende.

N'oublie pas la méthode vue en classe !

Légende :

Place sur le planisphère : les continents, les océans.

